



COMUNE DI
SIZIANO
PROVINCIA DI PAVIA

PGT

Piano di Governo del Territorio
ai sensi della Legge Regionale 11 marzo 2005, n 12

18

PdS

Piano dei Servizi

Fascicolo

**SCHEDE DI VALUTAZIONE DEI
SERVIZI ESISTENTI**

allegato alla deliberazione di Consiglio Comunale n. del

SINDACO
Dott.ing Massimiliano Brambilla

PROGETTISTA
dott. arch. Mario Mossolani

SEGRETARIO
Dott.ssa Laura Petrecca

COLLABORATORI
dott. urb. Sara Panizzari
dott. Ing. Giulia Natale
dott. ing. Marcello Mossolani
geom. Mauro Scano

TECNICO COMUNALE
Geom. Massimo Bertoni

STUDI NATURALISTICI
dott. Massimo Merati
dott. Niccolò Mapelli



STUDIO MOSSOLANI
urbanistica architettura ingegneria
via della pace 14 - 27045 casteggio (pavia) - tel. 0383 890096 - telefax 0383 82423 - www.studiomossolani.it

COMUNE DI CASTELLETTO DI BRANDUZZO

Provincia di Pavia

PGT

Piano di Governo del Territorio

Piano dei Servizi

SCHEDE DEI SERVIZI ESISTENTI

INDICE

1. SERVIZI PUBBLICI RESIDENZIALI - SR	6
A - ATTREZZATURE PER L'ISTRUZIONE DELL'OBBLIGO	7
SCHEDA 1	8
CATEGORIA A1: ASILO NIDO	8
SERVIZIO A1_1: ASILO NIDO, VIA FRATELLI CERVI.....	8
TABELLA 1	9
CATEGORIA A1: ASILO NIDO	9
SERVIZIO A1_1: ASILO NIDO, VIA FRATELLI CERVI.....	9
SCHEDA 2	10
CATEGORIA A2: SCUOLA DELL'INFANZIA	10
SERVIZIO A2_1: SCUOLA DELL'INFANZIA PARROCCHIALE, VIA SAN ROCCO	10
TABELLA 2	11
CATEGORIA A2: SCUOLA DELL'INFANZIA	11
SERVIZIO A2_1: SCUOLA DELL'INFANZIA PARROCCHIALE, VIA SAN ROCCO	11
SCHEDA 3	12
CATEGORIA A2: SCUOLA DELL'INFANZIA	12
SERVIZIO A2_2: SCUOLA DELL'INFANZIA, VIA FRATELLI CERVI.....	12
TABELLA 3	13
CATEGORIA A2: SCUOLA DELL'INFANZIA	13
SERVIZIO A2_2: SCUOLA DELL'INFANZIA, VIA FRATELLI CERVI.....	13
SCHEDA 4	14
CATEGORIA A3: SCUOLA PRIMARIA	14
SERVIZIO A3_1: SCUOLA PRIMARIA, VIA PAVIA	14
TABELLA 4	15
CATEGORIA A3: SCUOLA PRIMARIA	15
SERVIZIO A3_1: SCUOLA PRIMARIA, VIA PAVIA	15
SCHEDA 5	16
CATEGORIA A4: SCUOLA SECONDARIA DI PRIMO GRADO	16
SERVIZIO A4_1: SCUOLA SECONDARIA DI PRIMO GRADO, VIA CARDUCCI	16
TABELLA 5	17
CATEGORIA A4: SCUOLA SECONDARIA DI PRIMO GRADO	17
SERVIZIO A4_1: SCUOLA SECONDARIA DI PRIMO GRADO, VIA CARDUCCI	17
B - ATTREZZATURE DI INTERESSE COMUNE	18
SCHEDA 6	19
CATEGORIA B1: ATTREZZATURE AMMINISTRATIVE-ISTITUZIONALI	19
SERVIZIO B1_1: UFFICIO POSTALE, VIA ROSSA/VIA ROMA	19
TABELLA 6	20

CATEGORIA B1: ATTREZZATURE AMMINISTRATIVE-ISTITUZIONALI	20
SERVIZIO B1_1: UFFICIO POSTALE, VIA ROSSA/VIA ROMA	20
SCHEDA 7	21
CATEGORIA B1: ATTREZZATURE AMMINISTRATIVE-ISTITUZIONALI	21
SERVIZIO B1_2: MUNICIPIO, VIA ROMA.....	21
TABELLA 7	22
CATEGORIA B1: ATTREZZATURE AMMINISTRATIVE-ISTITUZIONALI	22
SERVIZIO B1_2: MUNICIPIO, VIA ROMA.....	22
SCHEDA 8	23
CATEGORIA B1: ATTREZZATURE AMMINISTRATIVE-ISTITUZIONALI	23
SERVIZIO B1_3: CASERMA DEI CARABINIERI, VIA SAN ROCCO	23
TABELLA 8	24
CATEGORIA B1: ATTREZZATURE AMMINISTRATIVE-ISTITUZIONALI	24
SERVIZIO B1_3: CASERMA DEI CARABINIERI, VIA SAN ROCCO	24
SCHEDA 9	25
CATEGORIA B1: ATTREZZATURE AMMINISTRATIVE-ISTITUZIONALI	25
SERVIZIO B1_4: MAGAZZINO COMUNALE, VIA DANTE	25
TABELLA 9	26
CATEGORIA B1: ATTREZZATURE AMMINISTRATIVE-ISTITUZIONALI	26
SERVIZIO B1_4: MAGAZZINO COMUNALE, VIA DANTE	26
SCHEDA 10	27
CATEGORIA B1: ATTREZZATURE AMMINISTRATIVE-ISTITUZIONALI	27
SERVIZIO B1_5: BIBLIOTECA, VIA DELLA STAZIONE.....	27
TABELLA 10	28
CATEGORIA B1: ATTREZZATURE AMMINISTRATIVE-ISTITUZIONALI	28
SERVIZIO B1_5: BIBLIOTECA, VIA DELLA STAZIONE.....	28
SCHEDA 11	29
CATEGORIA B2: ATTREZZATURE RELIGIOSE	29
SERVIZIO B2_1: CHIESA DI SAN BARTOLOMEO, VIA ROMA.....	29
TABELLA 11	30
CATEGORIA B2: ATTREZZATURE RELIGIOSE	30
SERVIZIO B2_1: CHIESA DI SAN BARTOLOMEO, VIA ROMA.....	30
SCHEDA 12	31
CATEGORIA B2: ATTREZZATURE RELIGIOSE	31
SERVIZIO B2_2: CHIESA DI SANTA MARIA ASSUNTA, CAMPOMORTO.....	31
TABELLA 12	32
CATEGORIA B2: ATTREZZATURE RELIGIOSE	32
SERVIZIO B2_2: CHIESA DI SANTA MARIA ASSUNTA, CAMPOMORTO.....	32
SCHEDA 13	33
CATEGORIA B2: ATTREZZATURE RELIGIOSE	33
SERVIZIO B2_3: CHIESETTA DI CASCINA BONATE, SP 205.....	33
TABELLA 13	34
CATEGORIA B2: ATTREZZATURE RELIGIOSE	34
SERVIZIO B2_3: CHIESETTA DI CASCINA BONATE	34
SCHEDA 14	35
CATEGORIA B2: ATTREZZATURE RELIGIOSE	35
SERVIZIO B2_4: ORATORIO DI SAN GIOVANNI, CASATICO.....	35
TABELLA 14	36
CATEGORIA B2: ATTREZZATURE RELIGIOSE	36
SERVIZIO B2-4: CHIESETTA DI SAN GIOVANNI, CASATICO.....	36
SCHEDA 15	37
CATEGORIA B2: ATTREZZATURE RELIGIOSE	37
SERVIZIO B2_5: CHIESA DI SAN FRANCESCO, VIA MILANO.....	37
TABELLA 15	38
CATEGORIA B2: ATTREZZATURE RELIGIOSE	38
SERVIZIO B2-5: CHIESA DI SAN FRANCESCO, VIA MILANO	38
SCHEDA 15	39
CATEGORIA B2: ATTREZZATURE RELIGIOSE	39
SERVIZIO B2_6: ORATORIO DI SAN VITALE, VIA SAN VITALE	39
TABELLA 15	40
CATEGORIA B2: ATTREZZATURE RELIGIOSE	40
SERVIZIO B2-6: ORATORIO DI SAN VITALE, VIA SAN VITALE	40
SCHEDA 16	41
CATEGORIA B3: ATTREZZATURE SOCIO-ASSISTENZIALI-SANITARIE	41
SERVIZIO B3_1: CROCE ROSSA, VIA ROMA/VIA DELLA STAZIONE	41
TABELLA 16	42
CATEGORIA B3: ATTREZZATURE SOCIO-ASSISTENZIALI-SANITARIE	42
SERVIZIO B3_1: CROCE ROSSA, VIA ROMA/VIA DELLA STAZIONE	42

SCHEDA 17	43
CATEGORIA B4: ATTREZZATURE RICREATIVE E SOCIALI	43
SERVIZIO B4_1: PIAZZA FELLINI, VIA SAN VITALE	43
TABELLA 17	44
CATEGORIA B4: ATTREZZATURE RICREATIVE E SOCIALI	44
SERVIZIO B4_1: PIAZZA FELLINI, VIA SAN VITALE	44
SCHEDA 18	45
CATEGORIA B4: ATTREZZATURE RICREATIVE E SOCIALI	45
SERVIZIO B4_2: PIAZZA NEGRI, VIA ROMA	45
TABELLA 18	46
CATEGORIA B4: ATTREZZATURE RICREATIVE E SOCIALI	46
SERVIZIO B4_2: PIAZZA NEGRI, VIA ROMA	46
SCHEDA 19	47
CATEGORIA B4: ATTREZZATURE RICREATIVE E SOCIALI	47
SERVIZIO B4_3: PIAZZA DEL MERCATO, VIA FRATELLI CERVI	47
TABELLA 19	48
CATEGORIA B4: ATTREZZATURE RICREATIVE E SOCIALI	48
SERVIZIO B4_3: PIAZZA DEL MERCATO, VIA FRATELLI CERVI	48
SCHEDA 20	49
CATEGORIA B4: ATTREZZATURE RICREATIVE E SOCIALI	49
SERVIZIO B4_4: CINEMA PARROCCHIALE, VIA SISTI.....	49
TABELLA 20	50
CATEGORIA B4: ATTREZZATURE RICREATIVE E SOCIALI	50
SERVIZIO B4_4: CINEMA PARROCCHIALE, VIA SISTI.....	50
SCHEDA 21	51
CATEGORIA B5: ATTREZZATURE CIMITERIALI	51
SERVIZIO B5_1: CIMITERO DI SIZIANO, VIA DELLA STAZIONE.....	51
TABELLA 21	52
CATEGORIA B5: ATTREZZATURE CIMITERIALI	52
SERVIZIO B5_1: CIMITERO DI SIZIANO, VIA DELLA STAZIONE.....	52
SCHEDA 22	53
CATEGORIA B5: ATTREZZATURE CIMITERIALI	53
SERVIZIO B5_2: CIMITERO DI CAMPOMORTO	53
TABELLA 22	54
CATEGORIA B5: ATTREZZATURE CIMITERIALI	54
SERVIZIO B5_2: CIMITERO DI CAMPOMORTO	54
C - VERDE PUBBLICO, ATTREZZATO E SPORTIVO.....	55
SCHEDA 23	56
CATEGORIA C1: ATTREZZATURE SPORTIVE	56
SERVIZIO C1_1: CAMPO SPORTIVO PARROCCHIALE, VIA FRATELLI CERVI.....	56
TABELLA 23	57
CATEGORIA C1: ATTREZZATURE SPORTIVE	57
SERVIZIO C1_1: CAMPO SPORTIVO PARROCCHIALE, VIA FRATELLI CERVI.....	57
SCHEDA 24	58
CATEGORIA C1: ATTREZZATURE SPORTIVE	58
SERVIZIO C1_2: ORATORIO E PALESTRA PARROCCHIALE, VIA MASSA	58
TABELLA 24	59
CATEGORIA C1: ATTREZZATURE SPORTIVE	59
SERVIZIO C1_2: ORATORIO E PALESTRA PARROCCHIALE, VIA MASSA	59
SCHEDA 25	60
CATEGORIA C1: ATTREZZATURE SPORTIVE	60
SERVIZIO C1_3: CAMPO SPORTIVO PARROCCHIALE, VIA SAN VITALE.....	60
TABELLA 25	61
CATEGORIA C1: ATTREZZATURE SPORTIVE	61
SERVIZIO C1_3: CAMPO SPORTIVO PARROCCHIALE, VIA SAN VITALE.....	61
SCHEDA 26	62
CATEGORIA C1: ATTREZZATURE SPORTIVE	62
SERVIZIO C1_4: CENTRO SPORTIVO COMUNALE, VIA ADAMELLO (SP 205).....	62
TABELLA 26	63
CATEGORIA C1: ATTREZZATURE SPORTIVE	63
SERVIZIO C1_4: CENTRO SPORTIVO COMUNALE, VIA ADAMELLO (SP 205).....	63
SCHEDA 27	64
CATEGORIA C1: ATTREZZATURE SPORTIVE	64
SERVIZIO C1_5: CENTRO SPORTIVO, CAMPOMORTO	64
TABELLA 27	65
CATEGORIA C1: ATTREZZATURE SPORTIVE	65
SERVIZIO C1_5: CENTRO SPORTIVO, CAMPOMORTO	65

SCHEDA 28	66
CATEGORIA C1: ATTREZZATURE SPORTIVE	66
SERVIZIO C1_6: PALESTRA DELLA SCUOLA SECONDARIA DI PRIMO GRADO, VIA PRIMO MAGGIO.....	66
TABELLA 28	67
CATEGORIA C1: ATTREZZATURE SPORTIVE	67
SERVIZIO C1_6: PALESTRA DELLA SCUOLA SECONDARIA DI PRIMO GRADO, VIA PRIMO MAGGIO.....	67
SCHEDA 29	68
CATEGORIA C2: VERDE NATURALE E ATTREZZATO	68
SERVIZIO C2_5: VERDE ATTREZZATO, VIA FRATELLI CERVI	68
TABELLA 29	69
CATEGORIA C2: VERDE NATURALE E ATTREZZATO	69
SERVIZIO C2_5: VERDE ATTREZZATO, VIA FRATELLI CERVI	69
D - PARCHEGGI	70
SCHEDA 30	71
CATEGORIA D: PARCHEGGI	71
SERVIZIO D_4: PARCHEGGIO, VIA DELLA STAZIONE/VIA FALCONE	71
TABELLA 30	72
CATEGORIA D: PARCHEGGI	72
SERVIZIO D_4: PARCHEGGIO, VIA DELLA STAZIONE/VIA FALCONE	72
2. SERVIZI PUBBLICI PER LE ATTIVITÀ PRODUTTIVE - SP	73
SCHEDA 31	74
CATEGORIA C2SP: VERDE NATURALE E ATTREZZATO	74
SERVIZIO C2SP_13: VERDE ATTREZZATO, VIA MONVISO	74
TABELLA 31	75
CATEGORIA C2SP: VERDE NATURALE E ATTREZZATO	75
SERVIZIO C2SP_13: VERDE ATTREZZATO, VIA MONVISO	75
SCHEDA 32	76
CATEGORIA DSP: PARCHEGGI	76
SERVIZIO DSP_14: PARCHEGGIO, VIA MONVISO.....	76
TABELLA 32	77
CATEGORIA DSP: PARCHEGGI	77
SERVIZIO DSP_14: PARCHEGGIO, VIA MONVISO.....	77
3. SERVIZI DI INTERESSE GENERALE - SG	78
SCHEDA 33	79
CATEGORIA SG1: LAGHETTI PER LA PESCA SPORTIVA	79
SERVIZIO SG1_1: LAGHETTO PER LA PESCA SPORTIVA, CASATICO.....	79
TABELLA 33	80
CATEGORIA SG1: LAGHETTI PER LA PESCA SPORTIVA	80
SERVIZIO SG1_1: LAGHETTO PER LA PESCA SPORTIVA, CASATICO.....	80
SCHEDA 34	81
CATEGORIA SG3: VERDE SPORTIVO E ATTREZZATO	81
SERVIZIO SG3_1: CAMPO SPORTIVO, VIA DEL BENESSERE.....	81
TABELLA 34	82
CATEGORIA SG3: VERDE SPORTIVO E ATTREZZATO	82
SERVIZIO SG3_1: CAMPO SPORTIVO, VIA DEL BENESSERE.....	82
4. SERVIZI TECNOLOGICI - T	83
SCHEDA 35	84
CATEGORIA T1: SERVIZI TECNICI URBANI	84
SERVIZIO T1_1: ANTENNE TELEFONICHE, GNIGNANO	84
TABELLA 35	85
CATEGORIA T1: ANTENNE TELEFONICHE	85
SERVIZIO T1_1: ANTENNE TELEFONICHE, GNIGNANO	85
SCHEDA 36	86
CATEGORIA T1: SERVIZI TECNICI URBANI	86
SERVIZIO T1_2: CABINA ELETTRICA, DEL TELEFONO E DEL GAS, VIA PRIMO MAGGIO.....	86
TABELLA 36	87
CATEGORIA T1: SERVIZI TECNICI URBANI	87
SERVIZIO T1_2: CABINA ELETTRICA, DEL TELEFONO E DEL GAS, VIA PRIMO MAGGIO.....	87
SCHEDA 37	88
CATEGORIA T2: SERVIZI ECOLOGICI	88
SERVIZIO T2_1: IMPIANTO DI DEPURAZIONE, VIA TICINELLO	88
TABELLA 37	89
CATEGORIA T2: SERVIZI ECOLOGICI	89

SERVIZIO T2_1: IMPIANTO DI DEPURAZIONE, VIA TICINELLO	89
SCHEDA 38	90
CATEGORIA T2: SERVIZI ECOLOGICI	90
SERVIZIO T2_2: PIAZZOLA ECOLOGICA, VIA TICINELLO	90
TABELLA 38	91
CATEGORIA T2: SERVIZI ECOLOGICI	91
SERVIZIO T2_2: PIAZZOLA ECOLOGICA, VIA TICINELLO	91
5. SERVIZI DELLA MOBILITÀ - M	92
SCHEDA 39	93
CATEGORIA M1: DISTRIBUTORI DI CARBURANTE E AUTOLAVAGGI	93
SERVIZIO M1_1: DISTRIBUTORE DI CARBURANTE, SP 205.....	93
TABELLA 39	94
CATEGORIA M1: DISTRIBUTORI DI CARBURANTE E AUTOLAVAGGI	94
SERVIZIO M1_1: DISTRIBUTORE DI CARBURANTE, SP 205.....	94
SCHEDA 40	95
CATEGORIA M1: DISTRIBUTORI DI CARBURANTE E AUTOLAVAGGI	95
SERVIZIO M1_2: DISTRIBUTORE DI CARBURANTE, SP 40.....	95
TABELLA 40	96
CATEGORIA M1: DISTRIBUTORI DI CARBURANTE E AUTOLAVAGGI	96
SERVIZIO M1_1: DISTRIBUTORE DI CARBURANTE, SP 40.....	96
SCHEDA 41	97
CATEGORIA M1: DISTRIBUTORI DI CARBURANTE E AUTOLAVAGGI	97
SERVIZIO M1_3: AUTOLAVAGGIO, SP 205	97
TABELLA 41	98
CATEGORIA M1: DISTRIBUTORI DI CARBURANTE E AUTOLAVAGGI	98
SERVIZIO M1_3: AUTOLAVAGGIO, SP 205	98
6. SERVIZI PRIVATI DI INTERESSE PUBBLICO - P	99
SCHEDA 42	100
CATEGORIA P1: SPORT EQUESTRE	100
SERVIZIO P1_1: MANEGGIO CAVALLI, LA CASCINETTA	100
TABELLA 42	101
CATEGORIA P1: SPORT EQUESTRE	101
SERVIZIO P1_1: MANEGGIO CAVALLI, LA CASCINETTA	101
SCHEDA 43	102
CATEGORIA P3: STRUTTURE SOCIO-SANITARIE-ASSISTENZIALI	102
SERVIZIO P3_1-2: COMUNITÀ DI RECUPERO TOSSICODIPENDENTI, CASCINA GRANZETTA	102
TABELLA 43	103
CATEGORIA P3: STRUTTURE SOCIO-SANITARIE-ASSISTENZIALI	103
SERVIZIO P3_1: COMUNITÀ DI RECUPERO TOSSICODIPENDENTI, CASCINA GRANZETTA.....	103
SCHEDA 44	104
CATEGORIA P4: ATTREZZATURE ALBERGHIERE	104
SERVIZIO P4_1: ALBERGO RISTORANTE LA FORNASETTA, SP 205.....	104
TABELLA 44	105
CATEGORIA P4: ATTREZZATURE ALBERGHIERE	105
SERVIZIO P4_1: ALBERGO RISTORANTE LA FORNASETTA, SP 205.....	105
SCHEDA 45	106
CATEGORIA P4: ATTREZZATURE ALBERGHIERE	106
SERVIZIO P4_2: ALBERGO RISTORANTE, SP 205 (CASCINA BONATE)	106
TABELLA 45	107
CATEGORIA P4: ATTREZZATURE ALBERGHIERE	107
SERVIZIO P4_2: ALBERGO RISTORANTE, SP 205 (CASCINA BONATE)	107
SCHEDA 46	108
CATEGORIA P4: ATTREZZATURE ALBERGHIERE	108
SERVIZIO P4_3: MOTEL, GNIGNANO	108
TABELLA 46	109
CATEGORIA P4: ATTREZZATURE ALBERGHIERE	109
SERVIZIO P4_3: MOTEL, GNIGNANO	109

1. SERVIZI PUBBLICI RESIDENZIALI - SR

A - ATTREZZATURE PER L'ISTRUZIONE DELL'OBBLIGO

Le attrezzature per l'istruzione dell'obbligo sono divise nelle seguenti categorie:

- a1: "Asilo nido";
- a2: "Scuola dell'infanzia";
- a3: "Scuola primaria";
- a4: "Scuola secondaria di primo grado".

È stata compilata una scheda per ciascun servizio.

SCHEDA 1

categoria a1: ASILO NIDO

SERVIZIO A1_1: ASILO NIDO, VIA FRATELLI CERVI

DESCRIZIONE DEL SERVIZIO

L'asilo nido si trova a Siziano, in via Fratelli Cervi.

L'edificio, di due piani fuori terra, è attorniato da uno spazio verde dedicato alle attività ludico didattiche all'aperto.

La scuola si trova in buone condizioni dal punto di vista strutturale, impiantistico ed estetico.

L'accessibilità al servizio è buona.



Asilo nido. Planimetria



Fotografia 1 Asilo nido



Fotografia 2 Asilo nido



Fotografia 3 Asilo nido

TABELLA 1	categoria a1: ASILO NIDO
----------------------	-------------------------------------

SERVIZIO A1_1: ASILO NIDO, VIA FRATELLI CERVI

CARATTERISTICHE DEL SERVIZIO

ANNO DI COSTRUZIONE	1965
SUPERFICIE	3374
PIANI FUORI TERRA	2

STATO DI CONSERVAZIONE

cattivo	
mediocre	
buono	•

ACCESSIBILITA'

buona

NUMERO ALUNNI E PERSONALE

alunni	20
insegnanti	20
bidelli	20

MODALITA' DI CONDUZIONE

pubblica	•
privata di uso pubblico	

BACINO D'UTENZA

comunale	•
sovracomunale	

SCHEDA 2

categoria a2: SCUOLA DELL'INFANZIA

SERVIZIO A2_1: SCUOLA DELL'INFANZIA PARROCCHIALE, VIA SAN ROCCO

DESCRIZIONE DEL SERVIZIO

La scuola di infanzia parrocchiale si trova a Siziano, in via Fratelli Cervi.

L'edificio, di un piano fuori terra, è attorniato da uno spazio verde dedicato alle attività ludico didattiche all'aperto.

La scuola si trova in buone condizioni dal punto di vista strutturale, impiantistico ed estetico.

L'accessibilità al servizio è buona.



Scuola dell'infanzia parrocchiale. Planimetria



Fotografia 4 Scuola dell'infanzia parrocchiale



Fotografia 5 Scuola dell'infanzia parrocchiale



Fotografia 6 Scuola dell'infanzia parrocchiale

TABELLA 2	categoria a2: SCUOLA DELL'INFANZIA
----------------------	---

SERVIZIO A2_1: SCUOLA DELL'INFANZIA PARROCCHIALE, VIA SAN ROCCO
--

CARATTERISTICHE DEL SERVIZIO	
------------------------------	--

ANNO DI COSTRUZIONE	1929
SUPERFICIE	1742
PIANI FUORI TERRA	1

STATO DI CONSERVAZIONE	
------------------------	--

cattivo	
mediocre	
buono	•

ACCESSIBILITA'	
----------------	--

buona	
-------	--

NUMERO ALUNNI E PERSONALE	
---------------------------	--

alunni	20
insegnanti	20
bidelli	20

MODALITA' DI CONDUZIONE	
-------------------------	--

pubblica	•
privata di uso pubblico	

BACINO D'UTENZA	
-----------------	--

comunale	
sovracomunale	•

SCHEDA 3

categoria a2: SCUOLA DELL'INFANZIA

SERVIZIO A2_2: SCUOLA DELL'INFANZIA, VIA FRATELLI CERVI

DESCRIZIONE DEL SERVIZIO

La scuola di infanzia comunale si trova a Siziano, in via Fratelli Cervi.

L'edificio, di un piano fuori terra, è attorniato da uno spazio verde dedicato alle attività ludico didattiche all'aperto.

La scuola si trova in buone condizioni dal punto di vista strutturale, impiantistico ed estetico.

L'accessibilità al servizio è buona.



Scuola dell'infanzia. Planimetria



Fotografia 7 Scuola dell'infanzia



Fotografia 8 Scuola dell'infanzia

TABELLA 3

categoria a2: SCUOLA DELL'INFANZIA

SERVIZIO A2_2: SCUOLA DELL'INFANZIA, VIA FRATELLI CERVI

CARATTERISTICHE DEL SERVIZIO

ANNO DI COSTRUZIONE	1965
---------------------	------

SUPERFICIE	2777
------------	------

PIANI FUORI TERRA	1
-------------------	---

STATO DI CONSERVAZIONE

cattivo	
---------	--

mediocre	
----------	--

buono	•
-------	---

ACCESSIBILITA'

buona	
-------	--

NUMERO ALUNNI E PERSONALE

alunni	20
--------	----

insegnanti	20
------------	----

bidelli	20
---------	----

MODALITA' DI CONDUZIONE

pubblica	•
----------	---

privata di uso pubblico	
-------------------------	--

BACINO D'UTENZA

comunale	•
----------	---

sovracomunale	
---------------	--

SCHEDA 4

categoria a3: SCUOLA PRIMARIA

SERVIZIO A3_1: SCUOLA PRIMARIA, VIA PAVIA

DESCRIZIONE DEL SERVIZIO

La scuola primaria si trova a Siziano, in via Pavia.

L'edificio, di due piani fuori terra, è attorniato da uno spazio verde dedicato alle attività ludico didattiche all'aperto.

La scuola si trova in buone condizioni dal punto di vista strutturale, impiantistico ed estetico.

L'accessibilità al servizio è buona.



Scuola primaria. Planimetria



Fotografia 9 Scuola primaria



Fotografia 10 Scuola primaria



Fotografia 11 Scuola primaria



Fotografia 12 Scuola primaria

TABELLA 4	categoria a3: SCUOLA PRIMARIA
----------------------	--

SERVIZIO A3_1: SCUOLA PRIMARIA, VIA PAVIA

CARATTERISTICHE DEL SERVIZIO

ANNO DI COSTRUZIONE	1965
SUPERFICIE	5536
PIANI FUORI TERRA	2

STATO DI CONSERVAZIONE

cattivo	
mediocre	
buono	•

ACCESSIBILITA'

buona

NUMERO ALUNNI E PERSONALE

alunni	20
insegnanti	20
bidelli	20

MODALITA' DI CONDUZIONE

pubblica	•
privata di uso pubblico	

BACINO D'UTENZA

comunale	•
sovracomunale	

SCHEDA 5

categoria a4: SCUOLA SECONDARIA DI PRIMO GRADO

SERVIZIO A4_1: SCUOLA SECONDARIA DI PRIMO GRADO, VIA CARDUCCI

DESCRIZIONE DEL SERVIZIO

La scuola secondaria di primo grado si trova a Siziano, in via Carducci.

L'edificio, di due piani fuori terra, è attorniato da uno spazio verde dedicato alle attività ludico didattiche all'aperto.

La scuola si trova in buone condizioni dal punto di vista strutturale, impiantistico ed estetico.

L'accessibilità al servizio è buona.



Scuola secondaria di primo grado. Planimetria



Fotografia 13 Scuola secondaria di primo grado



Fotografia 14 Scuola secondaria di primo grado



Fotografia 15 Scuola secondaria di primo grado



Fotografia 16 Scuola secondaria di primo grado

**TABELLA
5**
**categoria a4: SCUOLA
SECONDARIA DI PRIMO
GRADO**
**SERVIZIO A4_1: SCUOLA SECONDARIA DI
PRIMO GRADO, VIA CARDUCCI**

CARATTERISTICHE DEL SERVIZIO

ANNO DI COSTRUZIONE
1965

SUPERFICIE

11791

PIANI FUORI TERRA

2

STATO DI CONSERVAZIONE

cattivo

mediocre

buono

•

ACCESSIBILITA'

buona

NUMERO ALUNNI E PERSONALE

alunni
20
insegnanti
20
bidelli
20

MODALITA' DI CONDUZIONE

pubblica

•

privata di uso pubblico

BACINO D'UTENZA

comunale

•

sovracomunale

B - ATTREZZATURE DI INTERESSE COMUNE

Le attrezzature di interesse comune sono divise nelle seguenti categorie:

- b1: "Attrezzature amministrative-istituzionali";
- b2: "Attrezzature religiose";
- b3: "Attrezzature socio-assistenziali-sanitarie";
- b4: "Attrezzature ricreative e sociali";
- b5: "Attrezzature cimiteriali".

È stata compilata una scheda per ciascun servizio.

**SCHEDA
6****categoria b1: ATTREZZATURE
AMMINISTRATIVE-ISTITUZIONALI****SERVIZIO B1_1: UFFICIO POSTALE, VIA ROSSA/VIA ROMA****DESCRIZIONE DEL SERVIZIO**

L'ufficio postale si trova a Siziano, all'incrocio tra via Rossa e via Roma.

L'edificio, di un piano fuori terra, si trova in buone condizioni dal punto di vista strutturale, impiantistico ed estetico.



Ufficio postale. Planimetria



Fotografia 17 Ufficio postale

**TABELLA
6**
**categoria b1:
ATTREZZATURE
AMMINISTRATIVE-
ISTITUZIONALI**
**SERVIZIO B1_1: UFFICIO POSTALE, VIA
ROSSA/VIA ROMA**

CARATTERISTICHE DEL SERVIZIO

ANNO DI COSTRUZIONE	1995
----------------------------	-------------

SUPERFICIE	1132
------------	------

PIANI FUORI TERRA	1
-------------------	---

STATO DI CONSERVAZIONE

cattivo	
---------	--

mediocre	
----------	--

buono	•
-------	---

ACCESSIBILITA'

buona	
-------	--

MODALITA' DI CONDUZIONE

pubblica	•
----------	---

privata di uso pubblico	
-------------------------	--

BACINO D'UTENZA

comunale	•
----------	---

sovracomunale	
---------------	--

SCHEDA 7

categoria b1: ATTREZZATURE AMMINISTRATIVE-ISTITUZIONALI

SERVIZIO B1_2: MUNICIPIO, VIA ROMA

DESCRIZIONE DEL SERVIZIO

Il municipio di Siziano si trova in piazza Negri.

L'edificio, di tre piani fuori terra, è in buone condizioni dal punto di vista strutturale, impiantistico ed estetico.

Al piano interrato del municipio si trovano l'archivio storico e il museo storico.



Municipio. Planimetria



Fotografia 18 Municipio



Fotografia 19 Municipio

**TABELLA
7**
**categoria b1:
ATTREZZATURE
AMMINISTRATIVE-
ISTITUZIONALI**
SERVIZIO B1_2: MUNICIPIO, VIA ROMA

CARATTERISTICHE DEL SERVIZIO

ANNO DI COSTRUZIONE	1970
----------------------------	-------------

SUPERFICIE	1034
------------	------

PIANI FUORI TERRA	3
-------------------	---

STATO DI CONSERVAZIONE

cattivo	
---------	--

mediocre	
----------	--

buono	•
-------	---

ACCESSIBILITA'

buona	
-------	--

MODALITA' DI CONDUZIONE

pubblica	•
----------	---

privata di uso pubblico	
-------------------------	--

BACINO D'UTENZA

comunale	•
----------	---

sovracomunale	
---------------	--

**SCHEDA
8****categoria b1: ATTREZZATURE
AMMINISTRATIVE-ISTITUZIONALI****SERVIZIO B1_3: CASERMA DEI CARABINIERI, VIA SAN ROCCO****DESCRIZIONE DEL SERVIZIO**

La caserma dei carabinieri si trova a Siziano, in via San Rocco.

L'edificio, di tre piani fuori terra, è in buone condizioni dal punto di vista strutturale, impiantistico ed estetico.



Caserma dei carabinieri. Planimetria

TABELLA 8

categoria b1: ATTREZZATURE AMMINISTRATIVE- ISTITUZIONALI

SERVIZIO B1_3: CASERMA DEI CARABINIERI, VIA SAN ROCCO

CARATTERISTICHE DEL SERVIZIO

ANNO DI COSTRUZIONE	1970
---------------------	------

SUPERFICIE	377
------------	-----

PIANI FUORI TERRA	3
-------------------	---

STATO DI CONSERVAZIONE

cattivo	
---------	--

mediocre	
----------	--

buono	•
-------	---

ACCESSIBILITA'

buona	
-------	--

MODALITA' DI CONDUZIONE

pubblica	•
----------	---

privata di uso pubblico	
-------------------------	--

BACINO D'UTENZA

comunale	•
----------	---

sovracomunale	
---------------	--

**SCHEDA
9****categoria b1: ATTREZZATURE
AMMINISTRATIVE-ISTITUZIONALI****SERVIZIO B1_4: MAGAZZINO COMUNALE, VIA DANTE****DESCRIZIONE DEL SERVIZIO**

Il magazzino comunale si trova a Siziano, in via Dante.

Esso è utilizzato per il deposito di materiali d'archivio ed anche per il ricovero di mezzi motorizzati.

L'edificio, di un piano fuori terra, si trova in buone condizioni strutturali, impiantistiche ed estetiche.



Magazzino comunale. Planimetria



Fotografia 20 Magazzino comunale

TABELLA 9

categoria b1: ATTREZZATURE AMMINISTRATIVE- ISTITUZIONALI

SERVIZIO B1_4: MAGAZZINO COMUNALE, VIA DANTE

CARATTERISTICHE DEL SERVIZIO

ANNO DI COSTRUZIONE	1970
---------------------	------

SUPERFICIE	436
------------	-----

PIANI FUORI TERRA	1
-------------------	---

STATO DI CONSERVAZIONE

cattivo	
---------	--

mediocre	
----------	--

buono	•
-------	---

ACCESSIBILITA'

buona	
-------	--

MODALITA' DI CONDUZIONE

pubblica	•
----------	---

privata di uso pubblico	
-------------------------	--

BACINO D'UTENZA

comunale	•
----------	---

sovracomunale	
---------------	--

**SCHEDA
10****categoria b1: ATTREZZATURE
AMMINISTRATIVE-ISTITUZIONALI****SERVIZIO B1_5: BIBLIOTECA, VIA DELLA STAZIONE****DESCRIZIONE DEL SERVIZIO**

La biblioteca si trova a Siziano, in via della Stazione.
L'edificio, di due piani fuori terra, è in buone condizioni dal punto di vista strutturale, impiantistico ed estetico.

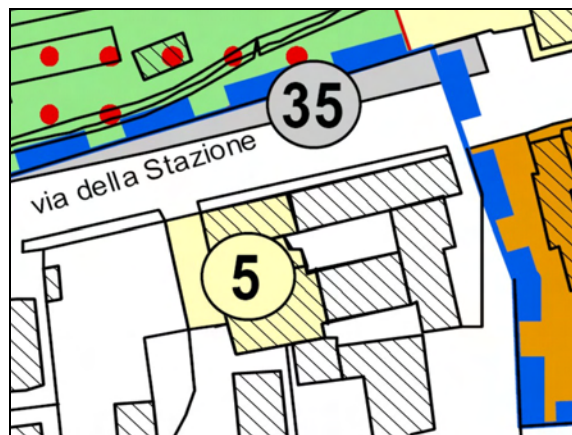
*Biblioteca. Planimetria**Fotografia 21 Biblioteca*

TABELLA 10

categoria b1: ATTREZZATURE AMMINISTRATIVE- ISTITUZIONALI

SERVIZIO B1_5: BIBLIOTECA, VIA DELLA STAZIONE

CARATTERISTICHE DEL SERVIZIO

ANNO DI COSTRUZIONE	1970
---------------------	------

SUPERFICIE	390
------------	-----

PIANI FUORI TERRA	2
-------------------	---

STATO DI CONSERVAZIONE

cattivo	
---------	--

mediocre	
----------	--

buono	•
-------	---

ACCESSIBILITA'

buona	
-------	--

MODALITA' DI CONDUZIONE

pubblica	•
----------	---

privata di uso pubblico	
-------------------------	--

BACINO D'UTENZA

comunale	•
----------	---

sovracomunale	
---------------	--

SCHEDA 11

categoria b2: ATTREZZATURE RELIGIOSE

SERVIZIO B2_1: CHIESA DI SAN BARTOLOMEO, VIA ROMA

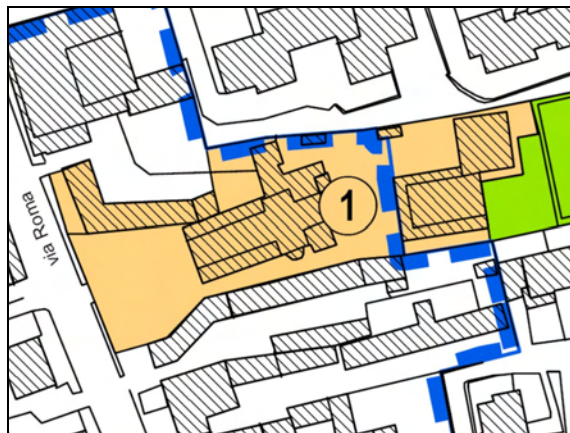
DESCRIZIONE DEL SERVIZIO

La chiesa parrocchiale di Siziano, dedicata a San Bartolomeo, si trova in via Roma.

Fu edificata su progetto dell'ingegner Formenti di Seregno nel 1907.

Sorse sui resti di un antico tempio del XII secolo.

La facciata fu disegnata dall'architetto Zanchetta di Milano ed eseguita nel 1930.



Chiesa di San Bartolomeo. Planimetria



Fotografia 22 Chiesa di San Bartolomeo



Fotografia 23 Chiesa di San Bartolomeo



Fotografia 24 Chiesa di San Bartolomeo



Fotografia 25 Chiesa di San Bartolomeo

TABELLA 11	categoria b2: ATTREZZATURE RELIGIOSE
-----------------------	---

SERVIZIO B2_1: CHIESA DI SAN BARTOLOMEO, VIA ROMA
--

CARATTERISTICHE DEL SERVIZIO	
------------------------------	--

ANNO DI COSTRUZIONE	1907
---------------------	------

SUPERFICIE	3153
------------	------

STATO DI CONSERVAZIONE	
------------------------	--

cattivo	
---------	--

mediocre	
----------	--

buono	•
-------	---

ACCESSIBILITA'	
----------------	--

buona	
-------	--

MODALITA' DI CONDUZIONE	
-------------------------	--

pubblica	•
----------	---

privata di uso pubblico	
-------------------------	--

BACINO D'UTENZA	
-----------------	--

comunale	•
----------	---

sovracomunale	
---------------	--

SCHEDA 12

categoria b2: ATTREZZATURE RELIGIOSE

SERVIZIO B2_2: CHIESA DI SANTA MARIA ASSUNTA, CAMPOMORTO

DESCRIZIONE DEL SERVIZIO

La chiesa di Campomorto, dedicata a Santa Maria Assunta, si trova all'ingresso della frazione.

Sede di un'antica abbazia, Campomorto era feudo e patronato della famiglia Mantegazza di Milano.



Chiesa di Santa Maria Assunta (Campomorto). Planimetria



Fotografia 26 Chiesa di Santa Maria Assunta (Campomorto)



Fotografia 27 Chiesa di Santa Maria Assunta (Campomorto)



Fotografia 28 Chiesa di Santa Maria Assunta (Campomorto)

**TABELLA
12**
**categoria b2:
ATTREZZATURE
RELIGIOSE**
**SERVIZIO B2_2: CHIESA DI SANTA MARIA
ASSUNTA, CAMPOMORTO**

CARATTERISTICHE DEL SERVIZIO

ANNO DI COSTRUZIONE	1980
---------------------	------

SUPERFICIE	872
------------	-----

STATO DI CONSERVAZIONE

cattivo	
---------	--

mediocre	
----------	--

buono	•
-------	---

ACCESSIBILITA'

buona	
-------	--

MODALITA' DI CONDUZIONE

pubblica	•
----------	---

privata di uso pubblico	
-------------------------	--

BACINO D'UTENZA

comunale	•
----------	---

sovracomunale	
---------------	--


SCHEDA 13

categoria b2: ATTREZZATURE RELIGIOSE

SERVIZIO B2_3: CHIESETTA DI CASCINA BONATE, SP 205

DESCRIZIONE DEL SERVIZIO

La chiesetta si trova lungo il viale di ingresso a Cascina Bonate, nella parte meridionale del territorio comunale.



Chiesetta di Cascina Bonate. Planimetria



Fotografia 29 Chiesetta di Cascina Bonate



Fotografia 30 Chiesetta di Cascina Bonate



Fotografia 31 Chiesetta di Cascina Bonate

**TABELLA
13**
**categoria b2:
ATTREZZATURE
RELIGIOSE**
**SERVIZIO B2_3: CHIESETTA DI CASCINA
BONATE**

CARATTERISTICHE DEL SERVIZIO

ANNO DI COSTRUZIONE	1980
---------------------	------

SUPERFICIE	628
------------	-----

STATO DI CONSERVAZIONE

cattivo	
---------	--

mediocre	
----------	--

buono	•
-------	---

ACCESSIBILITA'

buona	
-------	--

MODALITA' DI CONDUZIONE

pubblica	
----------	--

privata di uso pubblico	•
-------------------------	---

BACINO D'UTENZA

comunale	•
----------	---

sovracomunale	
---------------	--

SCHEDA 14

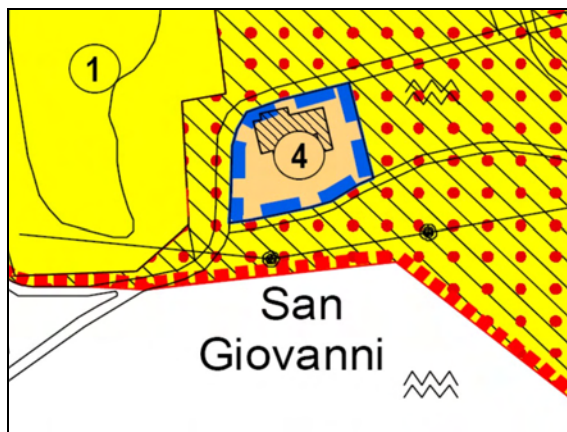
categoria b2: ATTREZZATURE RELIGIOSE

SERVIZIO B2_4: ORATORIO DI SAN GIOVANNI, CASATICO

DESCRIZIONE DEL SERVIZIO

La chiesetta si trova alle porte di frazione Casatico, lungo il viale di accesso al laghetto per la pesca sportiva "Oasi felice".

L'oratorio conserva affreschi quattrocenteschi della scuola di Bernardino Luini, ottimamente restaurato nel 1932 dalla famiglia Castelli che ne è proprietaria.



Chiesetta di San Giovanni (Casatico). Planimetria



Fotografia 32 Chiesetta di San Giovanni (Casatico)



Fotografia 33 Chiesetta di San Giovanni (Casatico)



Fotografia 34 Chiesetta di San Giovanni (Casatico)



Fotografia 35 Chiesetta di San Giovanni (Casatico)

**TABELLA
14**
**categoria b2:
ATTREZZATURE
RELIGIOSE**
**SERVIZIO B2-4: CHIESETTA DI SAN GIOVANNI,
CASATICO**

CARATTERISTICHE DEL SERVIZIO

ANNO DI COSTRUZIONE	1980
---------------------	------

SUPERFICIE	1026
------------	------

STATO DI CONSERVAZIONE

cattivo	
---------	--

mediocre	•
----------	---

buono	
-------	--

ACCESSIBILITA'

buona	
-------	--

MODALITA' DI CONDUZIONE

pubblica	
----------	--

privata di uso pubblico	•
-------------------------	---

BACINO D'UTENZA

comunale azioni di quartiere	•
------------------------------	---

sovracomunale	
---------------	--

**SCHEDA
15****categoria b2: ATTREZZATURE RELIGIOSE****SERVIZIO B2_5: CHIESA DI SAN FRANCESCO, VIA MILANO****DESCRIZIONE DEL SERVIZIO**

La chiesa di San Francesco si trova a Siziano, all'incrocio tra via Milano e via Sisti, accanto al cinema parrocchiale.

Per rispondere alle esigenze del paese che si era notevolmente sviluppato, per volere del parroco e dei fedeli la chiesa fu eretta intorno al 1960: corredata di ampi spazi per le attività pastorali, è facilmente individuabile da lontano per il suo originale campanile.



Chiesa di San Francesco. Planimetria



Fotografia 36 Chiesa di San Francesco

**TABELLA
15**
**categoria b2:
ATTREZZATURE
RELIGIOSE**
**SERVIZIO B2-5: CHIESA DI SAN FRANCESCO,
VIA MILANO**

CARATTERISTICHE DEL SERVIZIO

ANNO DI COSTRUZIONE	1980
---------------------	------

SUPERFICIE	1591
------------	------

STATO DI CONSERVAZIONE

cattivo	
---------	--

mediocre	
----------	--

buono	•
-------	---

ACCESSIBILITA'

buona	
-------	--

MODALITA' DI CONDUZIONE

pubblica	•
----------	---

privata di uso pubblico	
-------------------------	--

BACINO D'UTENZA

comunale	•
----------	---

sovracomunale	
---------------	--

**SCHEDA
16****categoria b2: ATTREZZATURE RELIGIOSE****SERVIZIO B2_6: ORATORIO DI SAN VITALE, VIA SAN VITALE****DESCRIZIONE DEL SERVIZIO**

L'oratorio di San Vitale si trova nel capoluogo, in via San Vitale.



Oratorio di San Vitale. Planimetria



Fotografia 37 Oratorio di San Vitale



Fotografia 38 Oratorio di San Vitale

**TABELLA
16**
**categoria b2:
ATTREZZATURE
RELIGIOSE**
**SERVIZIO B2-6: ORATORIO DI SAN VITALE,
VIA SAN VITALE**

CARATTERISTICHE DEL SERVIZIO	
ANNO DI COSTRUZIONE	1980
SUPERFICIE	153
STATO DI CONSERVAZIONE	
cattivo	
mediocre	
buono	•
ACCESSIBILITA'	
buona	
MODALITA' DI CONDUZIONE	
pubblica	
privata di uso pubblico	•
BACINO D'UTENZA	
comunale	•
sovracomunale	

SCHEDA 17

categoria b3: ATTREZZATURE SOCIO-ASSISTENZIALI-SANITARIE

SERVIZIO B3_1: CROCE ROSSA, VIA ROMA/VIA DELLA STAZIONE

DESCRIZIONE DEL SERVIZIO

La Croce Rossa si trova a Siziano, all'incrocio tra via Roma e via della Stazione.

L'edificio, di due piani fuori terra, è in buone condizioni dal punto di vista strutturale, impiantistico ed estetico.

Parte della struttura (ala ovest) è occupata da mini alloggi protetti per anziani.



Croce rossa. Planimetria



Fotografia 39 Croce rossa



Fotografia 40 Croce rossa



Fotografia 41 Croce rossa

**TABELLA
17**
**categoria b3:
ATTREZZATURE SOCIO-
ASSISTENZIALI-
SANITARIE**
**SERVIZIO B3_1: CROCE ROSSA, VIA ROMA/VIA
DELLA STAZIONE**

CARATTERISTICHE DEL SERVIZIO

ANNO DI COSTRUZIONE	1890
SUPERFICIE	1747
PIANI FUORI TERRA	2

STATO DI CONSERVAZIONE

cattivo	
mediocre	
buono	•

ACCESSIBILITA'

buona

MODALITA' DI CONDUZIONE

pubblica	•
privata di uso pubblico	

BACINO D'UTENZA

comunale	•
sovracomunale	

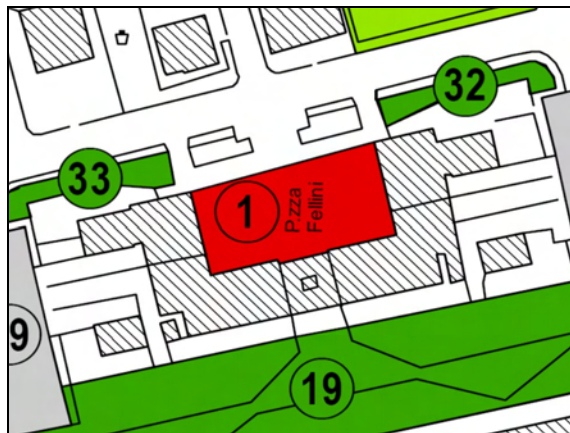
SCHEDA 18

categoria b4: ATTREZZATURE RICREATIVE E SOCIALI

SERVIZIO B4_1: PIAZZA FELLINI, VIA SAN VITALE

DESCRIZIONE DEL SERVIZIO

La piazza si trova a Siziano, in via San Vitale.
È adibita a parcheggio.



Piazza Fellini. Planimetria



Fotografia 42 Piazza Fellini



Fotografia 43 Piazza Fellini

**TABELLA
18**
**categoria b4:
ATTREZZATURE
RICREATIVE E SOCIALI**
**SERVIZIO B4_1: PIAZZA FELLINI, VIA SAN
VITALE**

CARATTERISTICHE DEL SERVIZIO

SUPERFICIE	802
------------	-----

STATO DI CONSERVAZIONE

cattivo	
---------	--

mediocre	
----------	--

buono	•
-------	---

ACCESSIBILITA'

buona	
-------	--

MODALITA' DI CONDUZIONE

pubblica	•
----------	---

privata di uso pubblico	
-------------------------	--

BACINO D'UTENZA

comunale	•
----------	---

sovracomunale	
---------------	--

SCHEDA 19

categoria b4: ATTREZZATURE RICREATIVE E SOCIALI

SERVIZIO B4_2: PIAZZA NEGRI, VIA ROMA

DESCRIZIONE DEL SERVIZIO

La piazza si trova a Siziano in via Roma, di fronte al municipio.

In mezzo alla piazza sorge il monumento ai caduti della seconda guerra mondiale.



Piazza Negri. Planimetria



Fotografia 44 Piazza Negri

**TABELLA
19**
**categoria b4:
ATTREZZATURE
RICREATIVE E SOCIALI**
SERVIZIO B4_2: PIAZZA NEGRI, VIA ROMA
CARATTERISTICHE DEL SERVIZIO

SUPERFICIE	600
------------	-----

STATO DI CONSERVAZIONE

cattivo	
---------	--

mediocre	
----------	--

buono	•
-------	---

ACCESSIBILITA'

buona	
-------	--

MODALITA' DI CONDUZIONE

pubblica	•
----------	---

privata di uso pubblico	
-------------------------	--

BACINO D'UTENZA

comunale azioni di quartiere	•
------------------------------	---

sovracomunale	
---------------	--

SCHEDA 20

categoria b4: ATTREZZATURE RICREATIVE E SOCIALI

SERVIZIO B4_3: PIAZZA DEL MERCATO, VIA FRATELLI CERVI

DESCRIZIONE DEL SERVIZIO

La piazza del mercato si trova a Siziano in via Fratelli Cervi, di fronte all'asilo nido e alle scuole dell'infanzia.



Piazza del mercato. Planimetria



Fotografia 45 Piazza del mercato



Fotografia 46 Piazza del mercato



Fotografia 47 Piazza del mercato

**TABELLA
20**
**categoria b4:
ATTREZZATURE
RICREATIVE E SOCIALI**
**SERVIZIO B4_3: PIAZZA DEL MERCATO, VIA
FRATELLI CERVI**

CARATTERISTICHE DEL SERVIZIO

SUPERFICIE	2803
------------	------

STATO DI CONSERVAZIONE

cattivo	
---------	--

mediocre	
----------	--

buono	•
-------	---

ACCESSIBILITA'

buona	
-------	--

MODALITA' DI CONDUZIONE

pubblica	•
----------	---

privata di uso pubblico	
-------------------------	--

BACINO D'UTENZA

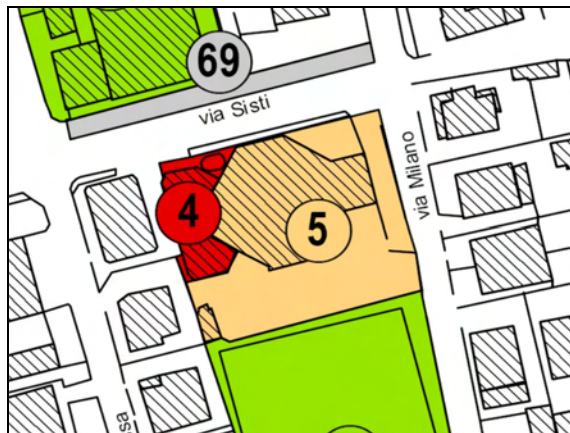
comunale	•
----------	---

sovracomunale	
---------------	--

**SCHEDA
21****categoria b4: ATTREZZATURE RICREATIVE
E SOCIALI****SERVIZIO B4_4: CINEMA PARROCCHIALE, VIA SISTI****DESCRIZIONE DEL SERVIZIO**

Il cinema parrocchiale si trova a Siziano in via Sisti, accanto alla chiesa di San Francesco. Fu edificato insieme alla chiesa intorno al 1960.

L'edificio, di due piani fuori terra, è in buone condizioni dal punto di vista strutturale, impiantistico ed estetico.



Cinema parrocchiale. Planimetria



Fotografia 48 Cinema parrocchiale

**TABELLA
21**
**categoria b4:
ATTREZZATURE
RICREATIVE E SOCIALI**
**SERVIZIO B4_4: CINEMA PARROCCHIALE, VIA
SISTI**

CARATTERISTICHE DEL SERVIZIO

ANNO DI COSTRUZIONE

1890

SUPERFICIE

261

PIANI FUORI TERRA

2

STATO DI CONSERVAZIONE

cattivo

mediocre

buono

•

ACCESSIBILITA'

buona

MODALITA' DI CONDUZIONE

pubblica

•

privata di uso pubblico

BACINO D'UTENZA

comunale

•

sovracomunale

SCHEDA 22

categoria b5: ATTREZZATURE CIMITERIALI

SERVIZIO B5_1: CIMITERO DI SIZIANO, VIA DELLA STAZIONE

DESCRIZIONE DEL SERVIZIO

Il cimitero di Sizzano si trova in via della Stazione, ad ovest del capoluogo, sul confine con il comune di Lacchiarella.

Sono attualmente in corso i lavori per l'ampliamento del cimitero comunale.



Cimitero di Sizzano. Planimetria



Fotografia 49 Cimitero di Sizzano



Fotografia 50 Cimitero di Sizzano



Fotografia 51 Cimitero di Sizzano



Fotografia 52 Cimitero di Sizzano

**TABELLA
22**
**categoria b5:
ATTREZZATURE
CIMITERIALI**
**SERVIZIO B5_1: CIMITERO DI SIZIANO, VIA
DELLA STAZIONE**

CARATTERISTICHE DEL SERVIZIO

ANNO DI COSTRUZIONE	1920
----------------------------	-------------

SUPERFICIE	7095
------------	------

STATO DI CONSERVAZIONE

cattivo	
---------	--

mediocre	
----------	--

buono	•
-------	---

ACCESSIBILITA'

buona	
-------	--

MODALITA' DI CONDUZIONE

pubblica	•
----------	---

privata di uso pubblico	
-------------------------	--

BACINO D'UTENZA

comunale	•
----------	---

sovracomunale	
---------------	--

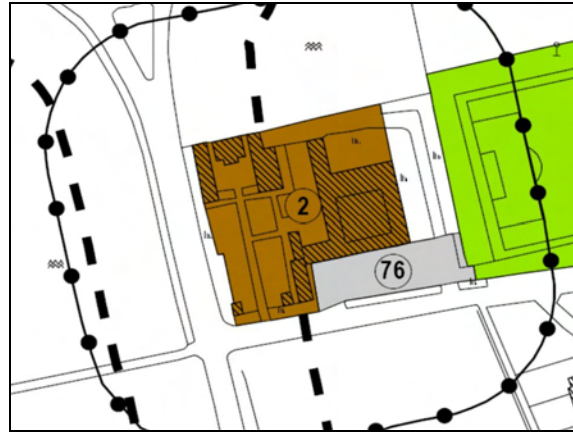
SCHEDA 23

categoria b5: ATTREZZATURE CIMITERIALI

SERVIZIO B5_2: CIMITERO DI CAMPOMORTO

DESCRIZIONE DEL SERVIZIO

Il cimitero di Campomorto di trova all'ingresso della frazione.



Cimitero di Campomorto. Planimetria



Fotografia 53 Cimitero di Campomorto



Fotografia 54 Cimitero di Campomorto



Fotografia 55 Cimitero di Campomorto



Fotografia 56 Cimitero di Campomorto

**TABELLA
23**
**categoria b5:
ATTREZZATURE
CIMITERIALI**
SERVIZIO B5_2: CIMITERO DI CAMPOMORTO

CARATTERISTICHE DEL SERVIZIO

ANNO DI COSTRUZIONE	1920
----------------------------	-------------

SUPERFICIE	4337
------------	------

STATO DI CONSERVAZIONE

cattivo	
---------	--

mediocre	
----------	--

buono	•
-------	---

ACCESSIBILITA'

buona	
-------	--

MODALITA' DI CONDUZIONE

pubblica	•
----------	---

privata di uso pubblico	
-------------------------	--

BACINO D'UTENZA

comunale	•
----------	---

sovracomunale	
---------------	--

C - VERDE PUBBLICO, ATTREZZATO E SPORTIVO

Le aree verdi sono divise nelle seguenti categorie:

- c1: "Attrezzature sportive";
- c2: "Verde naturale e attrezzato";
- c3: "Parchi urbani".

Tutti i servizi di categoria c1 sono schedati.

Per i servizi di categoria c2 è stata compilata soltanto una scheda a titolo esemplificativo, relativa ad un'area verde di via Fratelli Cervi (servizio c2_5). Per la localizzazione e la classificazione di tutti gli altri servizi c2 si rimanda alla Tavola "Carta dei servizi"; per le superfici si rimanda al Fascicolo "Relazione illustrativa del Piano dei Servizi".

Non sono presenti servizi esistenti di categoria c3.

SCHEDA 24

categoria c1: ATTREZZATURE SPORTIVE

SERVIZIO C1_1: CAMPO SPORTIVO PARROCCHIALE, VIA FRATELLI CERVI

DESCRIZIONE DEL SERVIZIO

Il centro sportivo parrocchiale si trova in via Fratelli Cervi, nell'area retrostante la chiesa di San Bartolomeo.

Sono presenti un campo da calcio e un campo da calcetto.



Campo sportivo parrocchiale. Planimetria



Fotografia 57 Campo sportivo parrocchiale



Fotografia 58 Campo sportivo parrocchiale

**TABELLA
24**
**categoria c1:
ATTREZZATURE
SPORTIVE**
**SERVIZIO C1_1: CAMPO SPORTIVO
PARROCCHIALE, VIA FRATELLI CERVI**

CARATTERISTICHE DEL SERVIZIO

SUPERFICIE	1972
------------	------

STATO DI CONSERVAZIONE

cattivo	
---------	--

mediocre	
----------	--

buono	•
-------	---

ACCESSIBILITA'

buona	
-------	--

MODALITA' DI CONDUZIONE

pubblica	•
----------	---

privata di uso pubblico	
-------------------------	--

BACINO D'UTENZA

comunale	•
----------	---

sovracomunale	
---------------	--

SCHEDA 25

categoria c1: ATTREZZATURE SPORTIVE

SERVIZIO C1_2: ORATORIO E PALESTRA PARROCCHIALE, VIA MASSA

DESCRIZIONE DEL SERVIZIO

L'oratorio e la palestra parrocchiale si trovano a Siziano, all'incrocio tra via Massa e via Sisti.

L'edificio, di due piani fuori terra, si trova in buone condizioni dal punto di vista strutturale, impiantistico ed estetico.



Oratorio e palestra parrocchiale. Planimetria



Fotografia 59 Oratorio e palestra parrocchiale



Fotografia 60 Oratorio e palestra parrocchiale

**TABELLA
25**
**categoria c1:
ATTREZZATURE
SPORTIVE**
**SERVIZIO C1_2: ORATORIO E PALESTRA
PARROCCHIALE, VIA MASSA**

CARATTERISTICHE DEL SERVIZIO

ANNO DI COSTRUZIONE	1960
----------------------------	-------------

SUPERFICIE	2056
------------	------

STATO DI CONSERVAZIONE

cattivo	
---------	--

mediocre	
----------	--

buono	•
-------	---

ACCESSIBILITA'

buona	
-------	--

MODALITA' DI CONDUZIONE

pubblica	•
----------	---

privata di uso pubblico	
-------------------------	--


BACINO D'UTENZA

comunale	•
----------	---

sovracomunale	
---------------	--

**SCHEDA
26****categoria c1: ATTREZZATURE SPORTIVE****SERVIZIO C1_3: CAMPO SPORTIVO PARROCCHIALE, VIA SAN VITALE****DESCRIZIONE DEL SERVIZIO**

Il campo sportivo parrocchiale si trova a Siziano in via San Vitale, nell'area retrostante la chiesa di San Francesco.



Campo sportivo parrocchiale. Planimetria



Fotografia 61 Campo sportivo parrocchiale



Fotografia 62 Campo sportivo parrocchiale

**TABELLA
26**
**categoria c1:
ATTREZZATURE
SPORTIVE**
**SERVIZIO C1_3: CAMPO SPORTIVO
PARROCCHIALE, VIA SAN VITALE**

CARATTERISTICHE DEL SERVIZIO

SUPERFICIE	2667
------------	------

STATO DI CONSERVAZIONE

cattivo	
---------	--

mediocre	
----------	--

buono	•
-------	---

ACCESSIBILITA'

buona	
-------	--

MODALITA' DI CONDUZIONE

pubblica	•
----------	---

privata di uso pubblico	
-------------------------	--

BACINO D'UTENZA

comunale	•
----------	---

sovracomunale	
---------------	--

SCHEDA 27

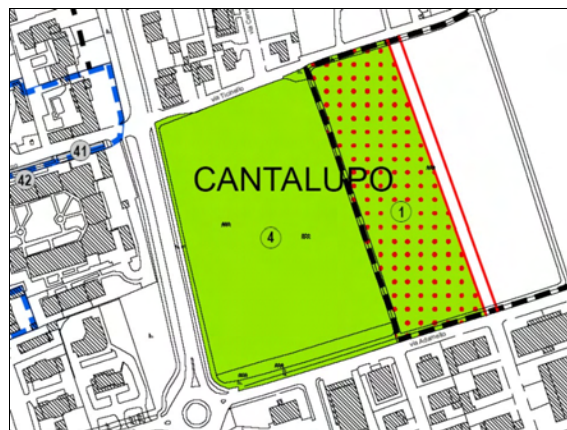
categoria c1: ATTREZZATURE SPORTIVE

SERVIZIO C1_4: CENTRO SPORTIVO COMUNALE, VIA ADAMELLO (SP 205)

DESCRIZIONE DEL SERVIZIO

Il centro sportivo comunale, attualmente in fase di ultimazione, si trova ad est del capoluogo (Cantalupo).

Esso è costituito dal campo di calcio, strutture sportive al coperto e servizi connessi.



Centro sportivo comunale. Planimetria



Fotografia 63 Centro sportivo comunale



Fotografia 64 Centro sportivo comunale



Fotografia 65 Centro sportivo comunale



Fotografia 66 Centro sportivo comunale

**TABELLA
27**
**categoria c1:
ATTREZZATURE
SPORTIVE**
**SERVIZIO C1_4: CENTRO SPORTIVO
COMUNALE, VIA ADAMELLO (SP 205)**

CARATTERISTICHE DEL SERVIZIO

ANNO DI COSTRUZIONE	2008-2009-2010
---------------------	----------------

SUPERFICIE	20986
------------	-------

STATO DI CONSERVAZIONE

cattivo	
---------	--

mediocre	
----------	--

buono	•
-------	---

ACCESSIBILITA'

buona	
-------	--

MODALITA' DI CONDUZIONE

pubblica	•
----------	---

privata di uso pubblico	
-------------------------	--

BACINO D'UTENZA

comunale	•
----------	---

sovracomunale	
---------------	--

SCHEDA 28

categoria c1: ATTREZZATURE SPORTIVE

SERVIZIO C1_5: CENTRO SPORTIVO, CAMPOMORTO

DESCRIZIONE DEL SERVIZIO

Il centro sportivo di Campomorto si trova all'ingresso della frazione, nell'area retrostante il cimitero. Esso è costituito dal campo di calcio.



Centro sportivo (Campomorto). Planimetria



Fotografia 67 Centro sportivo (Campomorto)



Fotografia 68 Centro sportivo (Campomorto)



Fotografia 69 Centro sportivo (Campomorto)

**TABELLA
28**
**categoria c1:
ATTREZZATURE
SPORTIVE**
**SERVIZIO C1_5: CENTRO SPORTIVO,
CAMPOMORTO**

CARATTERISTICHE DEL SERVIZIO

SUPERFICIE TOTALE	12031
-------------------	-------

STATO DI CONSERVAZIONE

cattivo	
---------	--

mediocre	
----------	--

buono	•
-------	---

ACCESSIBILITA'

buona	
-------	--

MODALITA' DI CONDUZIONE

pubblica	•
----------	---

privata di uso pubblico	
-------------------------	--

BACINO D'UTENZA

comunale	•
----------	---

sovracomunale	
---------------	--

SCHEDA 29

categoria c1: ATTREZZATURE SPORTIVE

SERVIZIO C1_6: PALESTRA DELLA SCUOLA SECONDARIA DI PRIMO GRADO, VIA PRIMO MAGGIO

DESCRIZIONE DEL SERVIZIO

La palestra del plesso scolastico si trova a Siziano in via Primo Maggio.

Si tratta di una tensostruttura di recente costruzione, con campo da pallavolo, basket e calcetto.



Palestra. Planimetria



Fotografia 70 Palestra



Fotografia 71 Palestra



Fotografia 72 Palestra

**TABELLA
29**
**categoria c1:
ATTREZZATURE
SPORTIVE**
**SERVIZIO C1_6: PALESTRA DELLA SCUOLA
SECONDARIA DI PRIMO GRADO, VIA PRIMO
MAGGIO**

CARATTERISTICHE DEL SERVIZIO

ANNO DI COSTRUZIONE	1960
----------------------------	-------------

SUPERFICIE	1374
------------	------

STATO DI CONSERVAZIONE

cattivo	
---------	--

mediocre	
----------	--

buono	•
-------	---

ACCESSIBILITA'

buona	
-------	--

MODALITA' DI CONDUZIONE

pubblica	•
----------	---

privata di uso pubblico	
-------------------------	--

BACINO D'UTENZA

comunale	•
----------	---

sovracomunale	
---------------	--

SCHEDA 30

categoria c2: VERDE NATURALE E ATTREZZATO

SERVIZIO C2_5: VERDE ATTREZZATO, VIA FRATELLI CERVI

DESCRIZIONE DEL SERVIZIO

Si tratta di un parchetto urbano situato a Siziano, in via Fratelli Cervi.

L'area verde, piantumata, è dotata di panchine e di giochi per i bambini.



Verde attrezzato. Planimetria



Fotografia 73 Verde attrezzato



Fotografia 74 Verde attrezzato



Fotografia 75 Verde attrezzato



Fotografia 76 Verde attrezzato

**TABELLA
30**
**categoria c2: VERDE
NATURALE E
ATTREZZATO**
**SERVIZIO C2_5: VERDE ATTREZZATO, VIA
FRATELLI CERVI**

CARATTERISTICHE DEL SERVIZIO

SUPERFICIE 5756

STATO DI CONSERVAZIONE

cattivo

mediocre

buono •

ACCESSIBILITA'

buona

MODALITA' DI CONDUZIONE

pubblica •

privata di uso pubblico

BACINO D'UTENZA

comunale •

sovracomunale

D - PARCHEGGI

Per i servizi di categoria d è stata compilata soltanto una scheda a titolo esemplificativo, relativa al parcheggio di via della Stazione/via Falcone (servizio d_4). Per la localizzazione e la classificazione di tutti gli altri servizi d si rimanda alla Tavola "Carta dei servizi"; per le superfici si rimanda al Fascicolo "Relazione illustrativa del Piano dei Servizi".

SCHEDA 31

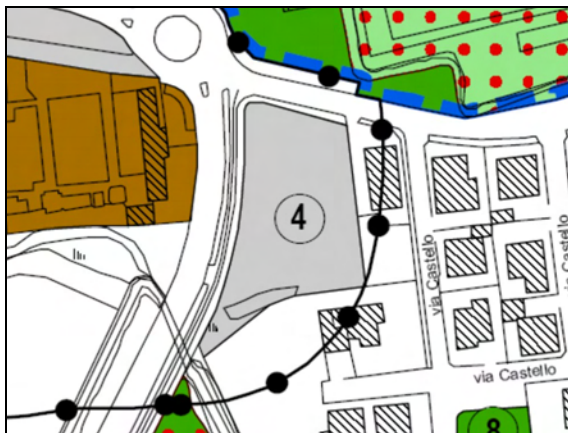
categoria d: PARCHEGGI

SERVIZIO D_4: PARCHEGGIO, VIA DELLA STAZIONE/VIA FALCONE

DESCRIZIONE DEL SERVIZIO

Il parcheggio si trova a Siziano, all'incrocio tra via della Stazione e via Falcone, accanto al cimitero comunale.

L'area dovrà essere asfaltata.



Parcheggio. Planimetria



Fotografia 77 Parcheggio



Fotografia 78 Parcheggio



Fotografia 79 Parcheggio



Fotografia 80 Parcheggio

TABELLA 31	categoria d: PARCHEGGI
-----------------------	-----------------------------------

SERVIZIO D_4: PARCHEGGIO, VIA DELLA STAZIONE/VIA FALCONE

CARATTERISTICHE DEL SERVIZIO

SUPERFICIE	1736
------------	------

STATO DI CONSERVAZIONE

cattivo	
---------	--

mediocre	•
----------	---

buono	
-------	--

ACCESSIBILITA'

buona	
-------	--

MODALITA' DI CONDUZIONE

pubblica	•
----------	---

privata di uso pubblico	
-------------------------	--

BACINO D'UTENZA

comunale	•
----------	---

sovracomunale	
---------------	--

2. SERVIZI PUBBLICI PER LE ATTIVITÀ PRODUTTIVE - SP

I servizi pubblici per le attività produttive sono divisi nelle seguenti categorie:

- c2sp: "Verde naturale e attrezzato";
- dsp: "Parcheggi".

Per i servizi di categoria c2sp è stata compilata soltanto una scheda a titolo esemplificativo, relativa ad un'area verde di via Monviso (servizio c2sp_13). Per la localizzazione e la classificazione di tutti gli altri servizi c2sp si rimanda alla Tavola "Carta dei servizi"; per le superfici si rimanda al Fascicolo "Relazione illustrativa del Piano dei Servizi".

Per i servizi di categoria dsp è stata compilata soltanto una scheda a titolo esemplificativo, relativa ad un parcheggio di via Monviso (servizio dsp_14). Per la localizzazione e la classificazione di tutti gli altri servizi dsp si rimanda alla Tavola "Carta dei servizi"; per le superfici si rimanda al Fascicolo "Relazione illustrativa del Piano dei Servizi".

**SCHEDA
32****categoria c2sp: VERDE NATURALE E
ATTREZZATO****SERVIZIO C2SP_13: VERDE ATTREZZATO, VIA MONVISO****DESCRIZIONE DEL SERVIZIO**

Si tratta di un'area verde al servizio del polo artigianale ad est del capoluogo, in via Monviso.



Verde attrezzato. Planimetria



Fotografia 81 Verde attrezzato

**TABELLA
32**
**categoria c2sp: VERDE
NATURALE E
ATTREZZATO**
**SERVIZIO C2SP_13: VERDE ATTREZZATO, VIA
MONVISO**

CARATTERISTICHE DEL SERVIZIO

SUPERFICIE	2279
------------	------

STATO DI CONSERVAZIONE

cattivo	
---------	--

mediocre	
----------	--

buono	•
-------	---

ACCESSIBILITA'

buona	
-------	--

MODALITA' DI CONDUZIONE

pubblica	•
----------	---

privata di uso pubblico	
-------------------------	--

BACINO D'UTENZA

comunale	•
----------	---

sovracomunale	
---------------	--

**SCHEDA
33****categoria dsp: PARCHEGGI****SERVIZIO DSP_14: PARCHEGGIO, VIA MONVISO****DESCRIZIONE DEL SERVIZIO**

Si tratta di un parcheggio al servizio del polo artigianale ad est del capoluogo, in via Monviso.



Parcheggio. Planimetria



Fotografia 82 Parcheggio



Fotografia 83 Parcheggio

TABELLA 33	categoria dsp: PARCHEGGI
-----------------------	-------------------------------------

SERVIZIO DSP_14: PARCHEGGIO, VIA MONVISO

CARATTERISTICHE DEL SERVIZIO

SUPERFICIE	1233
------------	------

STATO DI CONSERVAZIONE

cattivo	
---------	--

mediocre	
----------	--

buono	•
-------	---

ACCESSIBILITA'

buona	
-------	--

MODALITA' DI CONDUZIONE

pubblica	•
----------	---

privata di uso pubblico	
-------------------------	--

BACINO D'UTENZA

comunale	•
----------	---

sovracomunale	
---------------	--

3. SERVIZI DI INTERESSE GENERALE - SG

I servizi di interesse generale sono divisi nelle seguenti categorie:

- sg1: "Lagheti per la pesca sportiva";
- sg2: "Parchi urbani";
- sg3: "Verde sportivo e attrezzato".

È stata compilata una scheda per ciascun servizio.
Non sono presenti servizi esistenti di categoria sg2.

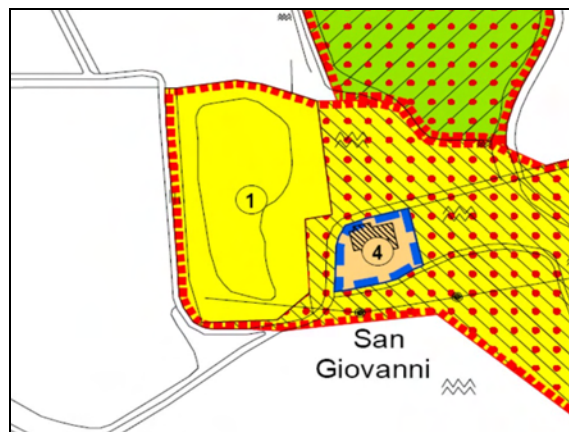
SCHEDA 34

categoria sg1: LAGHETTI PER LA PESCA SPORTIVA

SERVIZIO SG1_1: LAGHETTO PER LA PESCA SPORTIVA, CASATICO

DESCRIZIONE DEL SERVIZIO

Il laghetto per la pesca sportiva "Oasi felice" si trova all'ingresso di frazione Casatico, accanto all'oratorio di San Giovanni.



Laghetto per la pesca sportiva. Planimetria



Fotografia 84 Laghetto per la pesca sportiva



Fotografia 85 Laghetto per la pesca sportiva



Fotografia 86 Laghetto per la pesca sportiva



Fotografia 87 Laghetto per la pesca sportiva

**TABELLA
34**
**categoria sg1:
LAGHETTI PER LA
PESCA SPORTIVA**
**SERVIZIO SG1_1: LAGHETTO PER LA PESCA
SPORTIVA, CASATICO**

CARATTERISTICHE DEL SERVIZIO

SUPERFICIE	6521
------------	------

STATO DI CONSERVAZIONE

cattivo	
---------	--

mediocre	
----------	--

buono	•
-------	---

ACCESSIBILITA'

buona	
-------	--

MODALITA' DI CONDUZIONE

pubblica	•
----------	---

privata di uso pubblico	
-------------------------	--

BACINO D'UTENZA

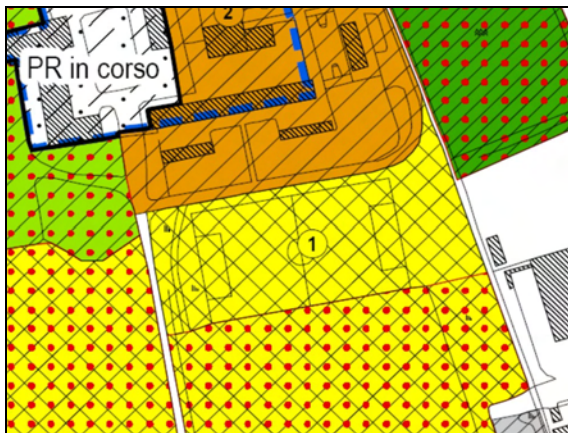
comunale	
----------	--

sovracomunale	•
---------------	---

**SCHEDA
35****categoria sg3: VERDE SPORTIVO E
ATTREZZATO****SERVIZIO SG3_1: CAMPO SPORTIVO, VIA DEL BENESSERE****DESCRIZIONE DEL SERVIZIO**

Il campo sportivo si trova a nord della SP 40, accanto a Cascina Granzetta.

Esso è al servizio della comunità di recupero dei tossicodipendenti e del polo produttivo collocato nelle vicinanze.



Campo sportivo. Planimetria



Fotografia 88 Campo sportivo

**TABELLA
35**
**categoria sg3: VERDE
SPORTIVO E
ATTREZZATO**
**SERVIZIO SG3_1: CAMPO SPORTIVO, VIA DEL
BENESSERE**

CARATTERISTICHE DEL SERVIZIO

SUPERFICIE	8199
------------	------

STATO DI CONSERVAZIONE

cattivo	
---------	--

mediocre	
----------	--

buono	•
-------	---

ACCESSIBILITA'

buona	
-------	--

MODALITA' DI CONDUZIONE

pubblica	•
----------	---

privata di uso pubblico	
-------------------------	--

BACINO D'UTENZA

comunale	
----------	--

sovracomunale	•
---------------	---

4. SERVIZI TECNOLOGICI - T

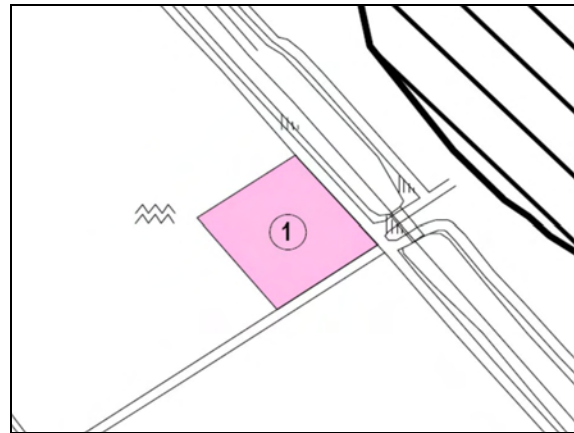
I servizi tecnologici sono divisi nelle seguenti categorie:

- t1: "Servizi tecnici urbani";
- t2: "Servizi ecologici".

È stata compilata una scheda per ciascun servizio.

**SCHEDA
36****categoria t1: SERVIZI TECNICI URBANI****SERVIZIO T1_1: ANTENNE TELEFONICHE, GNIGNANO****DESCRIZIONE DEL SERVIZIO**

Le antenne telefoniche si trovano in un'area a sud della frazione di Gnignano, lungo la strada omonima.



Antenne telefoniche. Planimetria



Fotografia 89 Antenne telefoniche



Fotografia 90 Antenne telefoniche

TABELLA 36	categoria t1: ANTENNE TELEFONICHE
-----------------------	--

SERVIZIO T1_1: ANTENNE TELEFONICHE, GNIGNANO

CARATTERISTICHE DEL SERVIZIO

SUPERFICIE	1990
------------	------

STATO DI CONSERVAZIONE

cattivo	
---------	--

mediocre	
----------	--

buono	•
-------	---

ACCESSIBILITA'

mediocre	
----------	--

MODALITA' DI CONDUZIONE

pubblica	•
----------	---

privata di uso pubblico	
-------------------------	--

BACINO D'UTENZA

comunale	
----------	--

sovracomunale	•
---------------	---

**SCHEDA
37****categoria t1: SERVIZI TECNICI URBANI****SERVIZIO T1_2: CABINA ELETTRICA, DEL TELEFONO E DEL GAS, VIA PRIMO MAGGIO****DESCRIZIONE DEL SERVIZIO**

La cabina elettrica, del telefono e del gas si trova a Siziano, in via Primo Maggio.



Cabina elettrica, del telefono e del gas. Planimetria



Fotografia 91 Cabina elettrica, del telefono e del gas

TABELLA 37	categoria t1: SERVIZI TECNICI URBANI
-----------------------	---

SERVIZIO T1_2: CABINA ELETTRICA, DEL TELEFONO E DEL GAS, VIA PRIMO MAGGIO
--

CARATTERISTICHE DEL SERVIZIO

SUPERFICIE	1328
------------	------

STATO DI CONSERVAZIONE

cattivo	
---------	--

mediocre	
----------	--

buono	•
-------	---

ACCESSIBILITA'

buona	
-------	--

MODALITA' DI CONDUZIONE

pubblica	•
----------	---

privata di uso pubblico	
-------------------------	--

BACINO D'UTENZA

comunale azioni di quartiere	•
------------------------------	---

sovracomunale	
---------------	--

**SCHEDA
38****categoria t2: SERVIZI ECOLOGICI****SERVIZIO T2_1: IMPIANTO DI DEPURAZIONE, VIA TICINELLO****DESCRIZIONE DEL SERVIZIO**

L'impianto di depurazione si trova ad est del capoluogo, in via Ticinello.

Il depuratore è adeguatamente dimensionato per servire la popolazione esistente e prevista dal PGT.



Impianto di depurazione. Planimetria



Fotografia 92 Impianto di depurazione



Fotografia 93 Impianto di depurazione

TABELLA 38	categoria t2: SERVIZI ECOLOGICI
-----------------------	--

SERVIZIO T2_1: IMPIANTO DI DEPURAZIONE, VIA TICINELLO
--

CARATTERISTICHE DEL SERVIZIO

SUPERFICIE	11447
------------	-------

STATO DI CONSERVAZIONE

cattivo

mediocre

buono	•
-------	---

ACCESSIBILITA'

buona

MODALITA' DI CONDUZIONE

pubblica	•
----------	---

privata di uso pubblico

BACINO D'UTENZA

comunale azioni di quartiere	•
------------------------------	---

sovracomunale

**SCHEDA
39****categoria t2: SERVIZI ECOLOGICI****SERVIZIO T2_2: PIAZZOLA ECOLOGICA, VIA TICINELLO****DESCRIZIONE DEL SERVIZIO**

La piazzola ecologica si trova ad est del capoluogo, in via Ticinello, accanto all'impianto di depurazione.



Piazzola ecologica. Planimetria



Fotografia 94 Piazzola ecologica



Fotografia 95 Piazzola ecologica

**TABELLA
39**
**categoria t2: SERVIZI
ECOLOGICI**
**SERVIZIO T2_2: PIAZZOLA ECOLOGICA, VIA
TICINELLO**

CARATTERISTICHE DEL SERVIZIO

SUPERFICIE	1188
------------	------

STATO DI CONSERVAZIONE

cattivo	
---------	--

mediocre	
----------	--

buono	•
-------	---

ACCESSIBILITA'

buona	
-------	--

MODALITA' DI CONDUZIONE

pubblica	•
----------	---

privata di uso pubblico	
-------------------------	--

BACINO D'UTENZA

comunale azioni di quartiere	•
------------------------------	---

sovracomunale	
---------------	--

5. SERVIZI DELLA MOBILITÀ - M

I servizi della mobilità sono divisi nelle seguenti categorie:

- m1: "Mobilità stradale";
- m2: "Mobilità dolce".

Sono state compilate soltanto le schede relative ai "distributori di carburante ed autolavaggi"; per la mobilità stradale e ciclopedonale si fa riferimento alla Tavola "Carta dei servizi" ed al Fascicolo "Relazione illustrativa del Piano dei Servizi".

**SCHEDA
40****categoria m1: DISTRIBUTORI DI
CARBURANTE E AUTOLAVAGGI****SERVIZIO M1_1: DISTRIBUTORE DI CARBURANTE, SP 205****DESCRIZIONE DEL SERVIZIO**

Il distributore di benzina si trova a est del capoluogo, lungo la SP 205 (via Circonvallazione).



Distributore di carburante. Planimetria



Fotografia 96 Distributore di carburante



Fotografia 97 Distributore di carburante

**TABELLA
40**
**categoria m1:
DISTRIBUTORI DI
CARBURANTE E
AUTOLAVAGGI**
**SERVIZIO M1_1: DISTRIBUTORE DI
CARBURANTE, SP 205**

CARATTERISTICHE DEL SERVIZIO

SUPERFICIE	1117
------------	------

STATO DI CONSERVAZIONE

cattivo	
---------	--

mediocre	
----------	--

buono	•
-------	---

ACCESSIBILITA'

buona	
-------	--

MODALITA' DI CONDUZIONE

pubblica	
----------	--

privata di uso pubblico	•
-------------------------	---

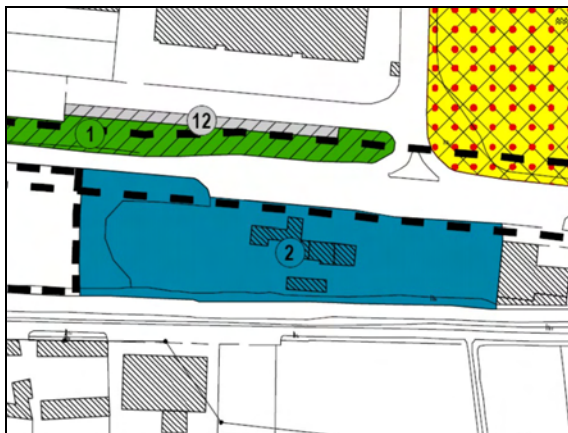
BACINO D'UTENZA

comunale	
----------	--

sovracomunale	•
---------------	---

**SCHEDA
41****categoria m1: DISTRIBUTORI DI
CARBURANTE E AUTOLAVAGGI****SERVIZIO M1_2: DISTRIBUTORE DI CARBURANTE, SP 40****DESCRIZIONE DEL SERVIZIO**

Il distributore si trova a nord del capoluogo, lungo la SP 40 Melegnano-Binasco.



Distributore di carburante. Planimetria



Fotografia 98 Distributore di carburante

TABELLA 41	categoria m1: DISTRIBUTORI DI CARBURANTE E AUTOLAVAGGI
-----------------------	---

SERVIZIO M1_1: DISTRIBUTORE DI CARBURANTE, SP 40	
CARATTERISTICHE DEL SERVIZIO	
SUPERFICIE	8693
STATO DI CONSERVAZIONE	
cattivo	
mediocre	
buono	•
ACCESSIBILITA'	
buona	
MODALITA' DI CONDUZIONE	
pubblica	
privata di uso pubblico	•
BACINO D'UTENZA	
comunale	
sovracomunale	•

**SCHEDA
42****categoria m1: DISTRIBUTORI DI
CARBURANTE E AUTOLAVAGGI****SERVIZIO M1_3: AUTOLAVAGGIO, SP 205****DESCRIZIONE DEL SERVIZIO**

L'autolavaggio si trova nella parte meridionale del territorio comunale, all'altezza di cascina Bonate, lungo la Vigentina (SP 205).



Autolavaggio. Planimetria



Fotografia 99 Autolavaggio

**TABELLA
42**
**categoria m1:
DISTRIBUTORI DI
CARBURANTE E
AUTOLAVAGGI**
SERVIZIO M1_3: AUTOLAVAGGIO, SP 205

CARATTERISTICHE DEL SERVIZIO

SUPERFICIE TOTALE	2422
-------------------	------

STATO DI CONSERVAZIONE

cattivo	
---------	--

mediocre	
----------	--

buono	•
-------	---

ACCESSIBILITA'

buona	
-------	--

MODALITA' DI CONDUZIONE

pubblica	
----------	--

privata di uso pubblico	•
-------------------------	---

BACINO D'UTENZA

comunale	
----------	--

sovracomunale	•
---------------	---

6. SERVIZI PRIVATI DI INTERESSE PUBBLICO - P

I servizi privati di interesse pubblico sono divisi nelle seguenti categorie:

- p1: "Sport equestre";
- p2: "Attrezzature sportive all'aperto e al coperto";
- p3: "Attrezzature socio-sanitarie-assistenziali";
- p4: "Attrezzature alberghiere".

È stata compilata una scheda per ciascun servizio.
Non sono presenti servizi esistenti di categoria p2.

SCHEDA 43

categoria p1: SPORT EQUESTRE

SERVIZIO P1_1: MANEGGIO CAVALLI, LA CASCINETTA

DESCRIZIONE DEL SERVIZIO

Il centro ippico "Le Camelie" si trova all'ingresso di frazione Casatico.

È dotato di stalle, scuderie, recinti per i cavalli e percorsi di equitazione.



Maneggio cavalli. Planimetria



Fotografia 100 Maneggio cavalli



Fotografia 101 Maneggio cavalli

TABELLA 43	categoria p1: SPORT EQUESTRE
-----------------------	---

SERVIZIO P1_1: MANEGGIO CAVALLI, LA CASCINETTA

CARATTERISTICHE DEL SERVIZIO

SUPERFICIE	21842
------------	-------

STATO DI CONSERVAZIONE

cattivo

mediocre

buono	•
-------	---

ACCESSIBILITA'

buona

MODALITA' DI CONDUZIONE

pubblica

privata di uso pubblico	•
-------------------------	---

BACINO D'UTENZA

comunale

sovracomunale	•
---------------	---

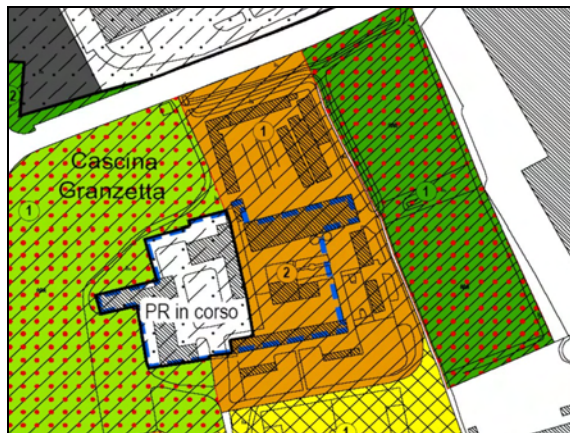
SCHEDA 44

categoria p3: STRUTTURE SOCIO-SANITARIE-ASSISTENZIALI

SERVIZIO P3_1-2: COMUNITÀ DI RECUPERO TOSSICODIPENDENTI, CASCINA GRANZETTA

DESCRIZIONE DEL SERVIZIO

La comunità di recupero per i tossicodipendenti si trova a cascina Granzetta, nella parte settentrionale del territorio comunale.



Comunità di recupero tossicodipendenti. Planimetria



Fotografia 102 Comunità tossicodipendenti



Fotografia 103 Comunità tossicodipendenti



Fotografia 104 Comunità tossicodipendenti



Fotografia 105 Comunità tossicodipendenti

**TABELLA
44**
**categoria p3:
STRUTTURE SOCIO-
SANITARIE-
ASSISTENZIALI**
**SERVIZIO P3_1: COMUNITÀ DI RECUPERO
TOSSICODIPENDENTI, CASCINA GRANZETTA**

CARATTERISTICHE DEL SERVIZIO

SUPERFICIE	21909
------------	-------

STATO DI CONSERVAZIONE

cattivo	
---------	--

mediocre	
----------	--

buono	•
-------	---

ACCESSIBILITA'

buona	
-------	--

MODALITA' DI CONDUZIONE

pubblica	
----------	--

privata di uso pubblico	•
-------------------------	---

BACINO D'UTENZA

comunale	
----------	--

sovracomunale	•
---------------	---

SCHEDA 45

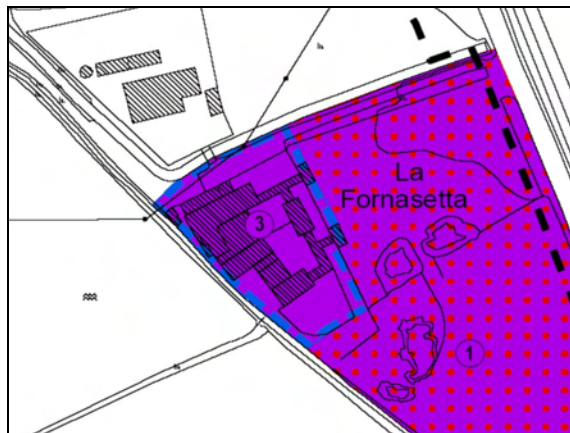
categoria p4: ATTREZZATURE ALBERGHIERE

SERVIZIO P4_1: ALBERGO RISTORANTE LA FORNASETTA, SP 205

DESCRIZIONE DEL SERVIZIO

Il ristorante "La Fornasetta" deriva dal recupero di una cascina storica.

È attualmente in fase di realizzazione l'albergo.



Albergo ristorante La Fornasetta. Planimetria



Fotografia 106 Albergo ristorante La Fornasetta



Fotografia 107 Albergo ristorante La Fornasetta



Fotografia 108 Albergo ristorante La Fornasetta



Fotografia 109 Albergo ristorante La Fornasetta

**TABELLA
45**
**categoria p4:
ATTREZZATURE
ALBERGHIERE**
**SERVIZIO P4_1: ALBERGO RISTORANTE LA
FORNASETTA, SP 205**

CARATTERISTICHE DEL SERVIZIO

SUPERFICIE	18618
------------	-------

STATO DI CONSERVAZIONE

cattivo	
---------	--

mediocre	
----------	--

buono	•
-------	---

ACCESSIBILITA'

buona	
-------	--

MODALITA' DI CONDUZIONE

pubblica	
----------	--

privata di uso pubblico	•
-------------------------	---

BACINO D'UTENZA

comunale	•
----------	---

sovracomunale	
---------------	--

SCHEDA 46

categoria p4: ATTREZZATURE ALBERGHIERE

SERVIZIO P4_2: ALBERGO RISTORANTE, SP 205 (CASCINA BONATE)

DESCRIZIONE DEL SERVIZIO

L'albergo ristorante si trova nella parte meridionale del territorio comunale, all'altezza di cascina Bonate. È dotato di un ampio parcheggio.



Albergo ristorante. Planimetria



Fotografia 110 Albergo ristorante



Fotografia 111 Albergo ristorante



Fotografia 112 Albergo ristorante



Fotografia 113 Albergo ristorante

**TABELLA
46**
**categoria p4:
ATTREZZATURE
ALBERGHIERE**
**SERVIZIO P4_2: ALBERGO RISTORANTE, SP
205 (CASCINA BONATE)**

CARATTERISTICHE DEL SERVIZIO

SUPERFICIE TOTALE	2890
-------------------	------

STATO DI CONSERVAZIONE

cattivo	
---------	--

mediocre	
----------	--

buono	•
-------	---

ACCESSIBILITA'

buona	
-------	--

MODALITA' DI CONDUZIONE

pubblica	
----------	--

privata di uso pubblico	•
-------------------------	---

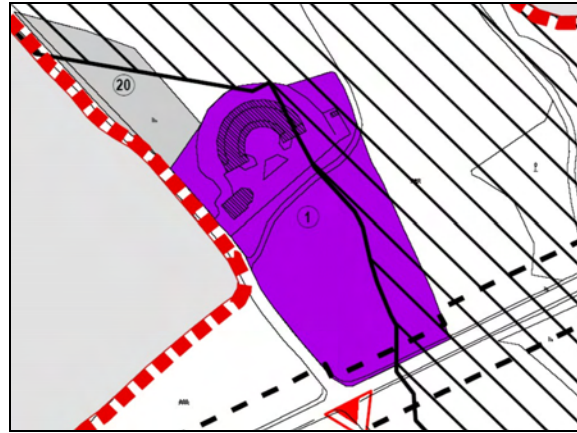
BACINO D'UTENZA

comunale	
----------	--

sovracomunale	•
---------------	---

**SCHEDA
47****categoria p4: ATTREZZATURE
ALBERGHIERE****SERVIZIO P4_3: MOTEL, GNIGNANO****DESCRIZIONE DEL SERVIZIO**

Il motel di Gnignano si trova all'incrocio tra via Gnignano e la SP 40.



Motel. Planimetria



Fotografia 114 Motel



Fotografia 115 Motel



Fotografia 116 Motel

**TABELLA
47**
**categoria p4:
ATTREZZATURE
ALBERGHIERE**
SERVIZIO P4_3: MOTEL, GNIGNANO

CARATTERISTICHE DEL SERVIZIO

SUPERFICIE	5577
------------	------

STATO DI CONSERVAZIONE

cattivo	
---------	--

mediocre	
----------	--

buono	•
-------	---

ACCESSIBILITA'

buona	
-------	--

MODALITA' DI CONDUZIONE

pubblica	
----------	--

privata di uso pubblico	•
-------------------------	---

BACINO D'UTENZA

comunale	
----------	--

sovracomunale	•
---------------	---